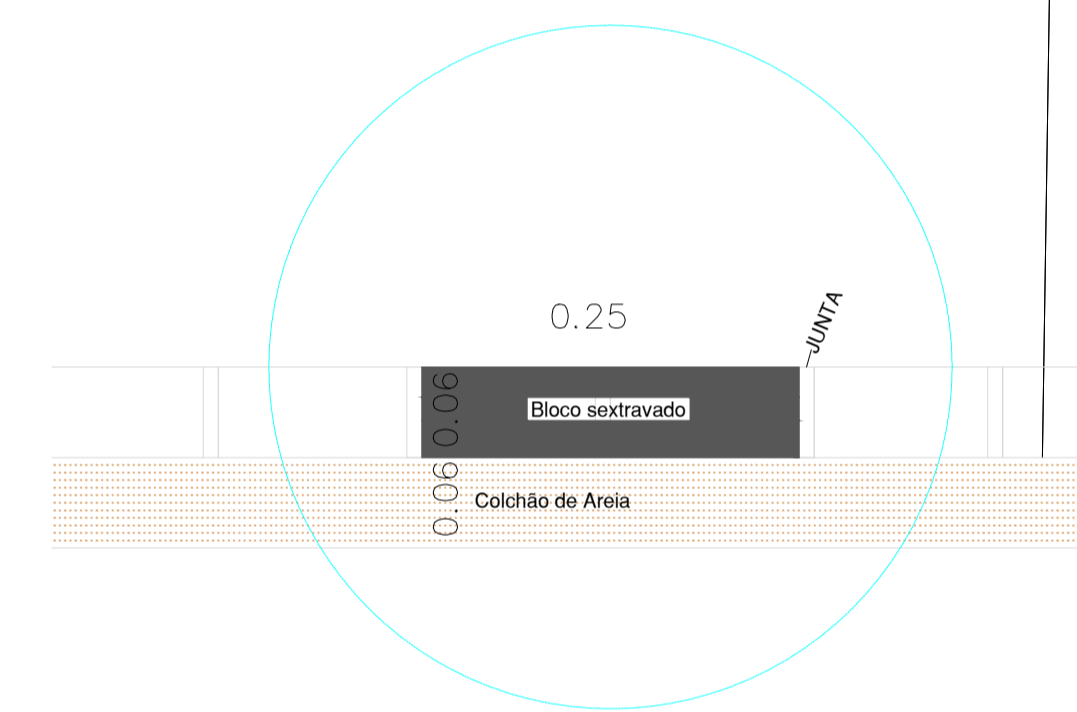


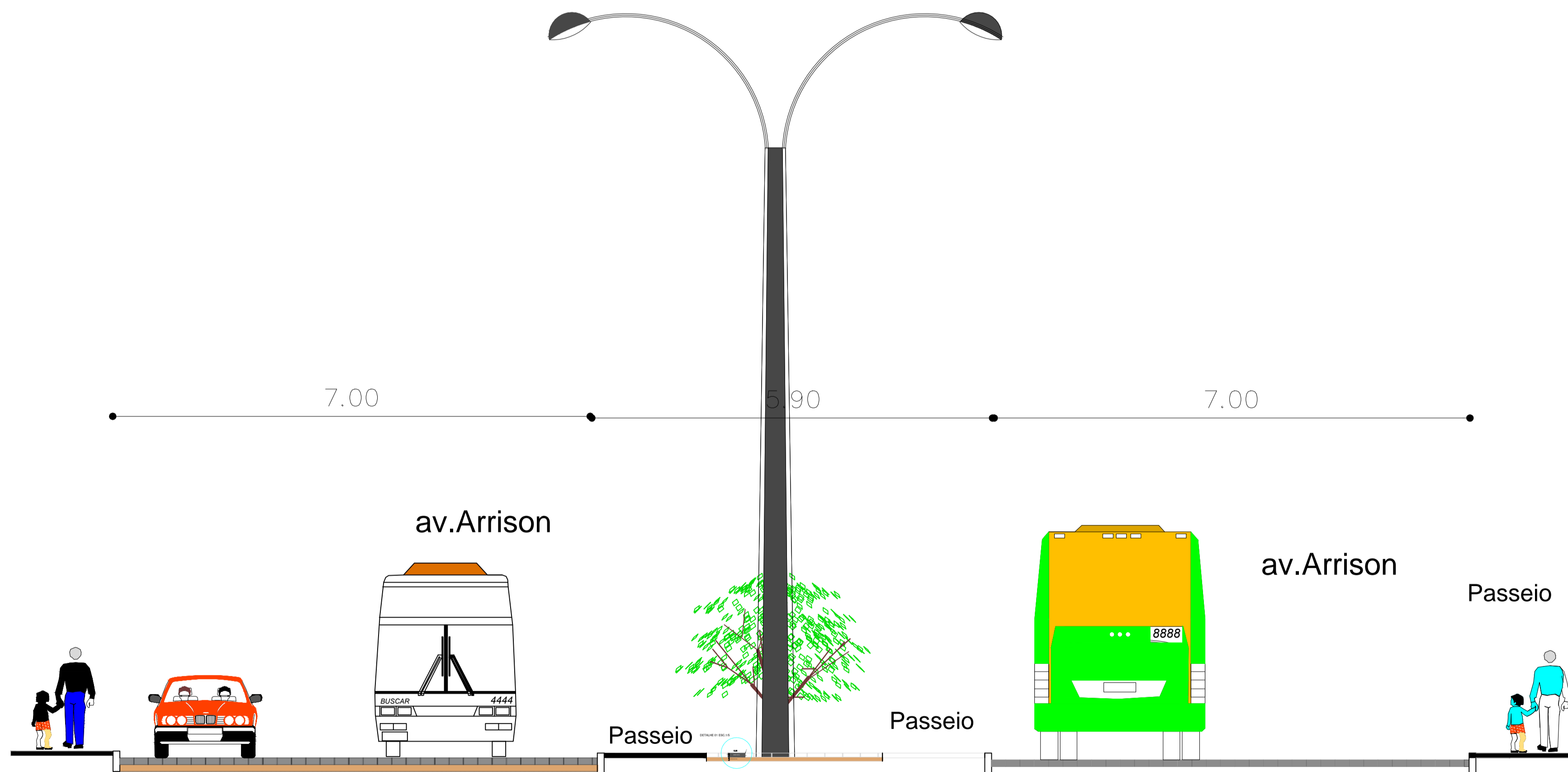
ILHA 06 1/150

ILHA 06 AREA = 582,86 M²  
PISO SEXTRAVADO = 270,89 M²  
AREA PARA PLANTIO DE GRAMA = 0,0



ILHA 06 AREA = 582,86 M²  
PISO SEXTRAVADO = 270,89 M²  
AREA PARA PLANTIO DE GRAMA = 0,0

- ARVORE REGIONAL ALTURA 2,00 M
- BANCO EM ALVENARIA TAMPO DE CONCRETO
- RAMPA
- PISO TÁTIL DIRECIONAL
- PISO TÁTIL ALERTA
- BLOCO SEXTRAVADO



CORTE AB  
ESCALA : 1/50

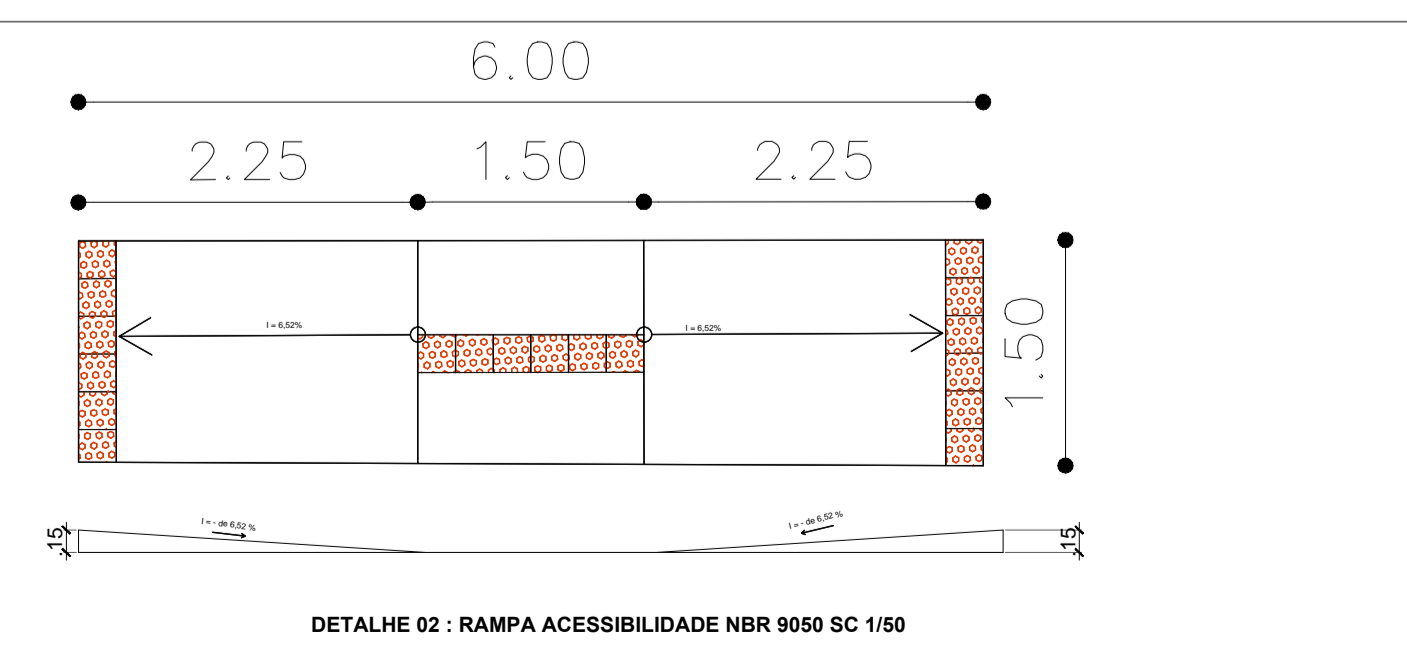
**Sinalização tátil de alerta**

	Mínimo (mm)	Máximo (mm)
Diâmetro de base do relevo	22	30
Distância horizontal entre centro de relevo	42	53
Distância diagonal entre centro de relevo	60	75
Altura do relevo	13	15

**Sinalização tátil direcional**

	Mínimo (mm)	Máximo (mm)
Comprimento de base do relevo	30	40
Comprimento do relevo	20	30
Altura do relevo	4	5
Distância horizontal entre centros de relevo	70	85
Distância horizontal entre bases de relevo	45	55

\*quando em placas sobrepostas a altura do relevo deve ser 3



DETALHE 02 : RAMP ACESSIBILIDADE NBR 9050 SC 1/50

**Prefeitura Municipal de Cabrobó**  
ADM: Marcilio Rodrigues Cavalcanti

ENDEREÇO DA FUTURA PRAÇA: AV. ARRISSON FERRAZ S/N CABROBÓ -PE CEP: 56.000. TIPO DE PROJETO: CONSTRUÇÃO DE UMA PRAÇA NA AV. ARRISSON DE LIMA FERRAZ

NESTA PRANCHA	AREA DA ILHA	AREA DA RAMP
DETALHE ILHA 06: PLANTA BAIXA E PROJETOS ARQUITETONICO, ACESSIBILIDADE E PAISSAGISMO	582,86 m²	36,00 m²
	AREA DA CALÇADA (207,99 x 1,50) = 311,99 m²	AREA DO JARDIM = 275,97 m²

ESCALA: INDICADAS DATA: FEVEREIRO DE 2017

RESPONSÁVEL P/ PROJ. ARQUIT.: Aracelis Tormes Junior Eng Civil PROPRIETÁRIO: Prefeitura Municipal de Cabrobó REVISÃO Nº: DATA: FEVEREIRO DE 2017

OBSERVAÇÕES: IDENTIFICAÇÃO DA PRANCHA: 06/07