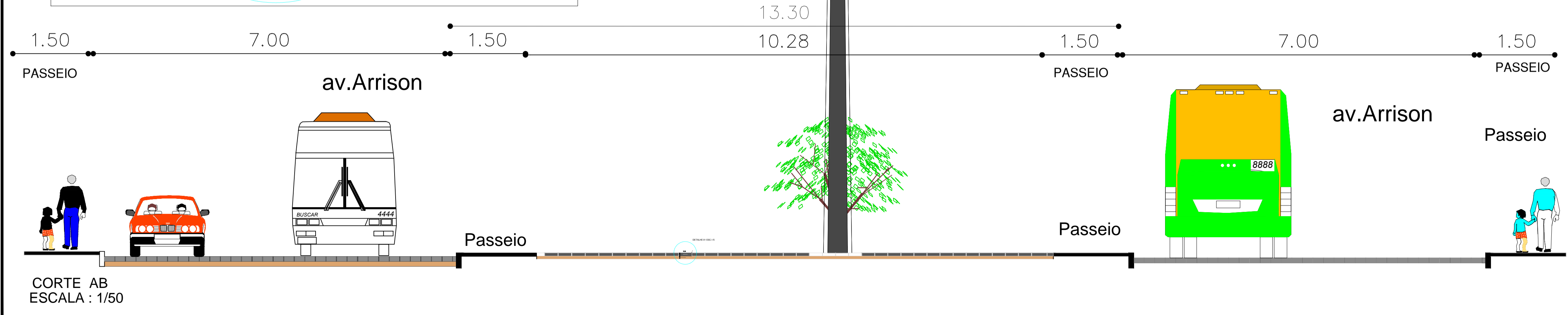
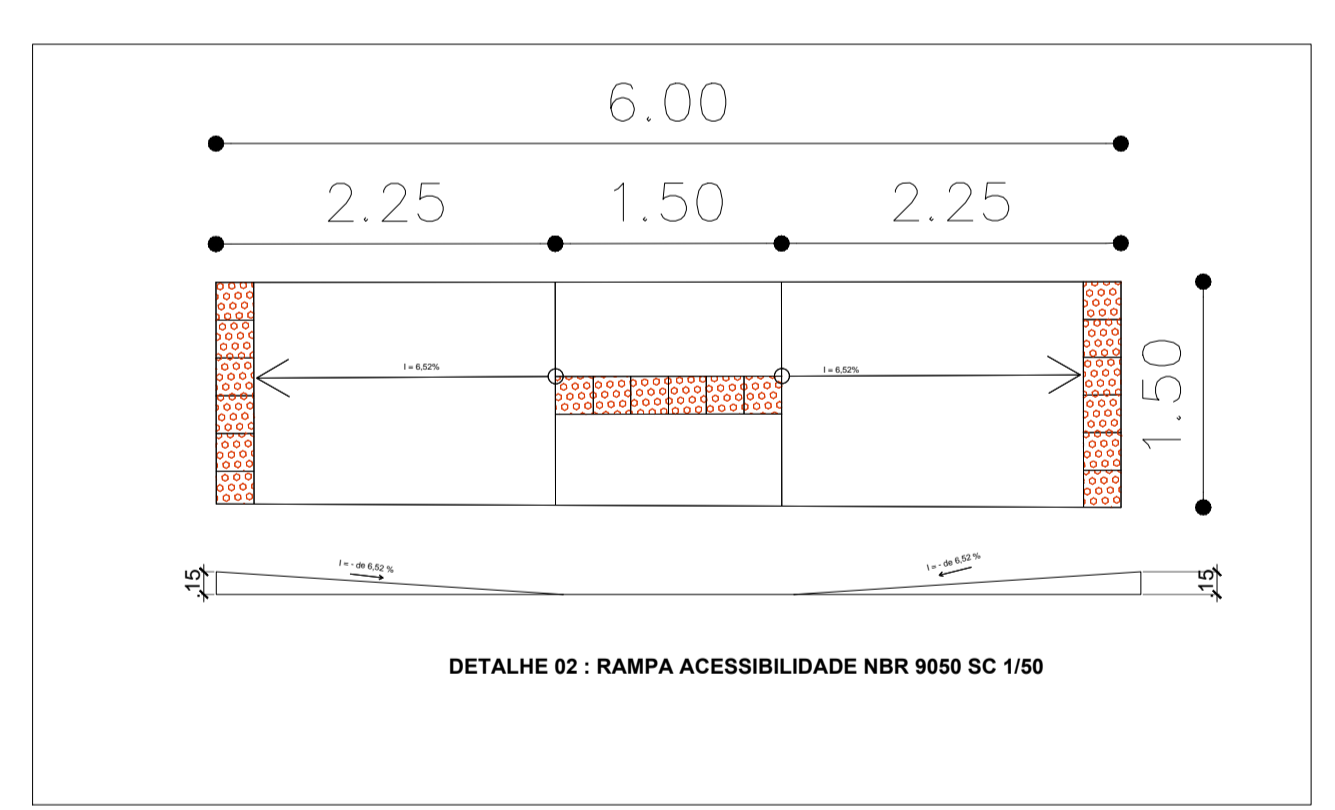
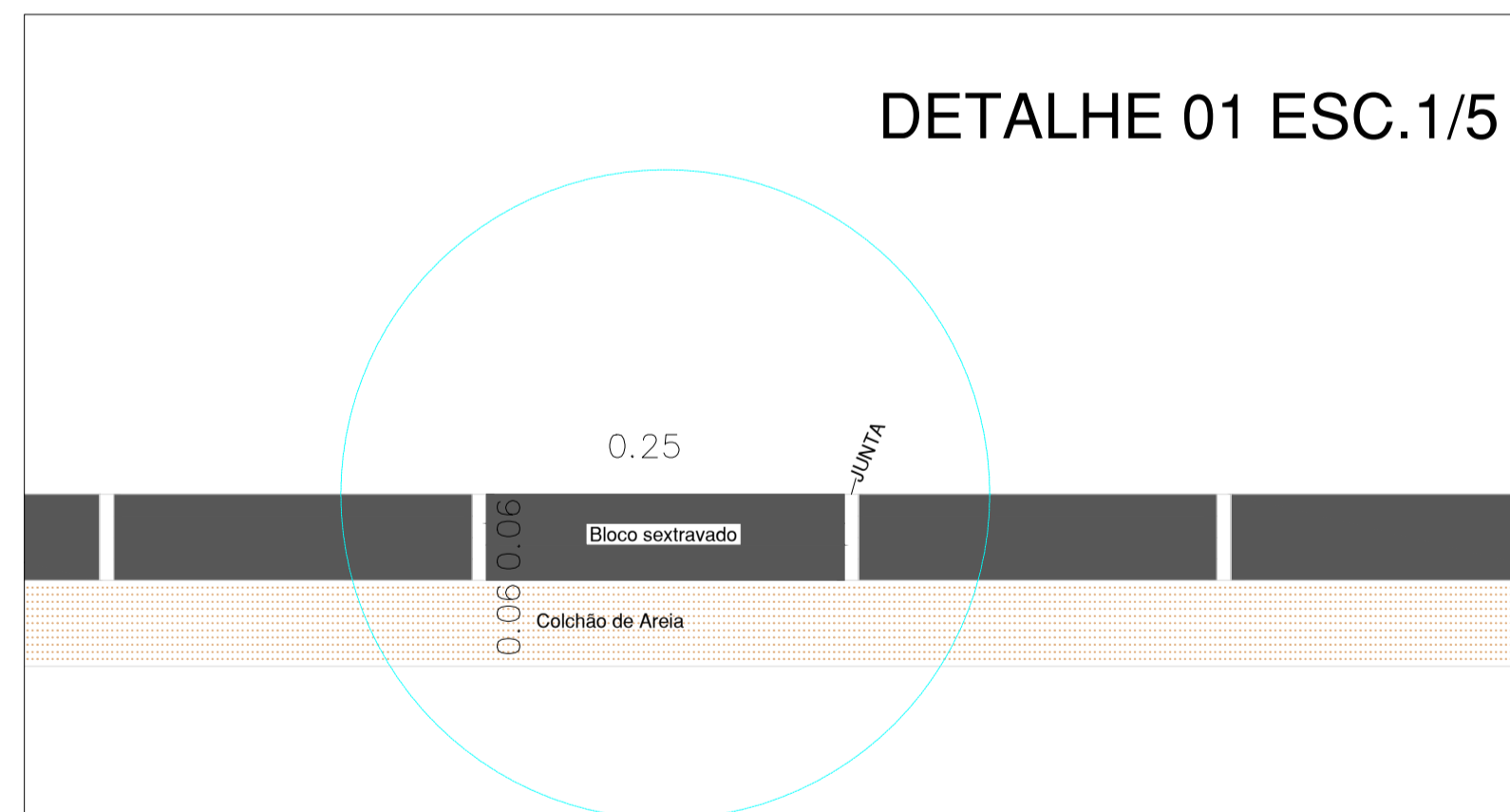


ILHA 04 AREA = 346,66 M²
 PISO SESTRAVADO = 212,64 M²
 AREA PARA PLANTIO DE GRAMA = 0,0

- ARVORE REGIONAL ALTURA 2,00 M
- BANCO EM ALVENARIA TAMPO DE CONCRETO
- RAMPA
- PISO TATIL DIRECIONAL
- PISO TATIL ALERTA
- BLOCO SESTRAVADO



Prefeitura Municipal de Cabrobó ADM: Marcilio Rodrigues Cavalcanti 																	
ENDEREÇO DA FUTURA PRAÇA AV. ARRISON FERRAZ S/N CABROBÓ -PE CEP: 56.000.	TIPO DE PROJETO CONSTRUÇÃO DE UMA PRAÇA NA AV. ARRISON DE LIMA FERRAZ																
NESTA PRANCHA DETALHE ILHA 03: PLANTA BAIXA E PROJETOS ARQUITETONICO, ACESSIBILIDADE E PAISSAGISMO	<table border="1"> <tr> <td>AREA DA ILHA 03</td> <td>685,20 m²</td> <td>AREA DA RAMPA</td> <td>36,00 m²</td> </tr> <tr> <td>AREA DA CALÇADA</td> <td>1126,50 x 1,50 = 36,00</td> <td>AREA DO JARDIM</td> <td></td> </tr> <tr> <td></td> <td>= 153,75 m²</td> <td></td> <td></td> </tr> <tr> <td>AREA CONSTR. TOTAL</td> <td>3.804,99 m²</td> <td></td> <td></td> </tr> </table>	AREA DA ILHA 03	685,20 m ²	AREA DA RAMPA	36,00 m ²	AREA DA CALÇADA	1126,50 x 1,50 = 36,00	AREA DO JARDIM			= 153,75 m ²			AREA CONSTR. TOTAL	3.804,99 m ²		
AREA DA ILHA 03	685,20 m ²	AREA DA RAMPA	36,00 m ²														
AREA DA CALÇADA	1126,50 x 1,50 = 36,00	AREA DO JARDIM															
	= 153,75 m ²																
AREA CONSTR. TOTAL	3.804,99 m ²																
ESCALA 1/100	DATA FEVEREIRO DE 2017																
RESPONSÁVEL P/ PROJ. ARQUIT. Antonio Carlos Junior Engº Civil	PROPRIETÁRIO Prefeitura Municipal de Cabrobó																
REVISÃO Nº DATA FEVEREIRO DE 2017	Nº DATA																
OBSERVAÇÕES	IDENTIFICAÇÃO DA PRANCHA 03/07																