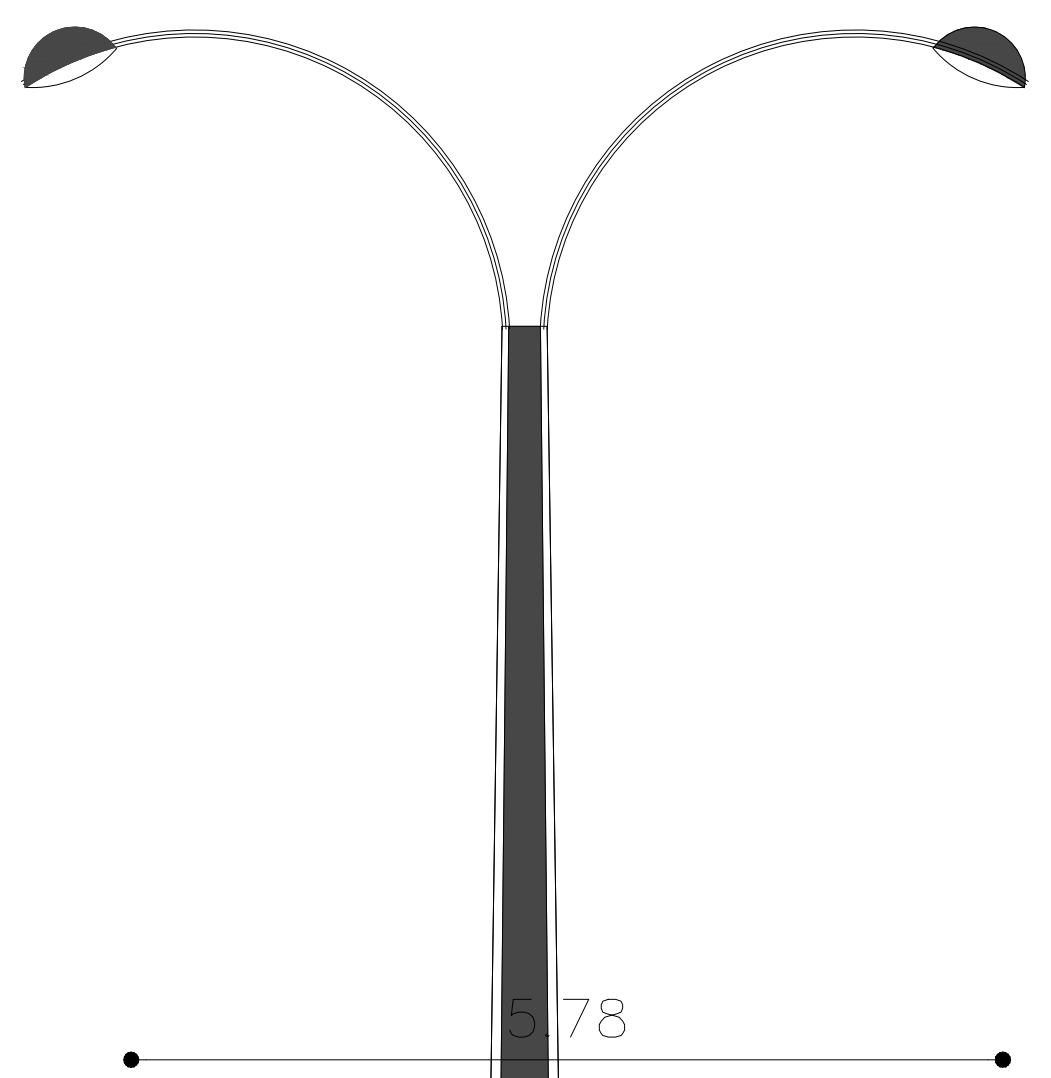
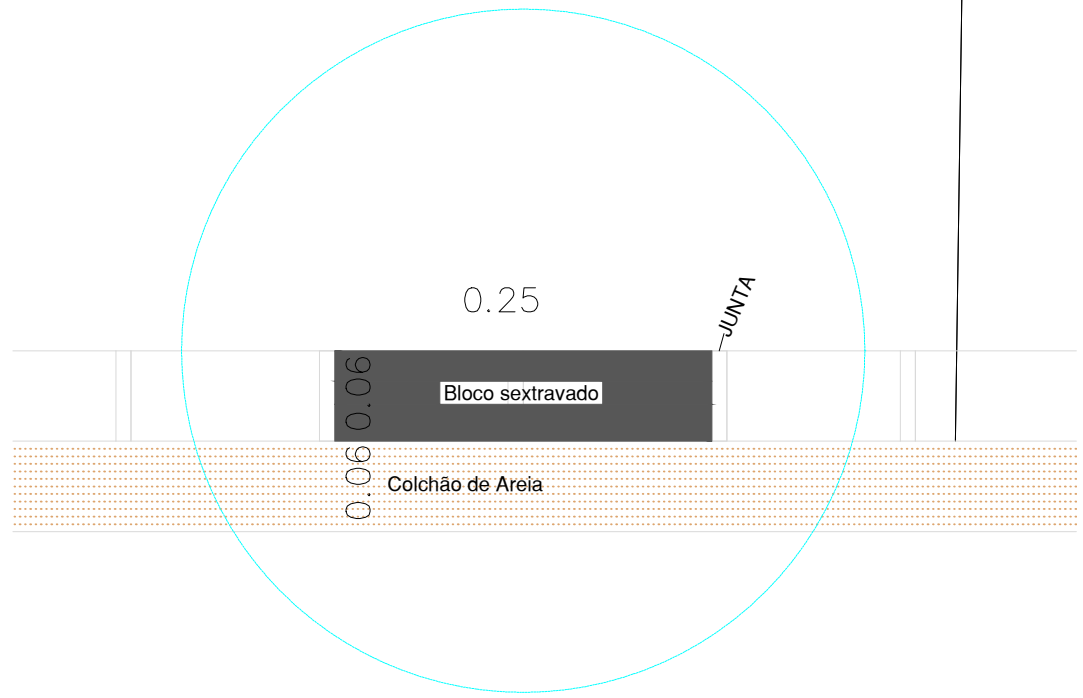


ILHA 05 ESCALA 1/100

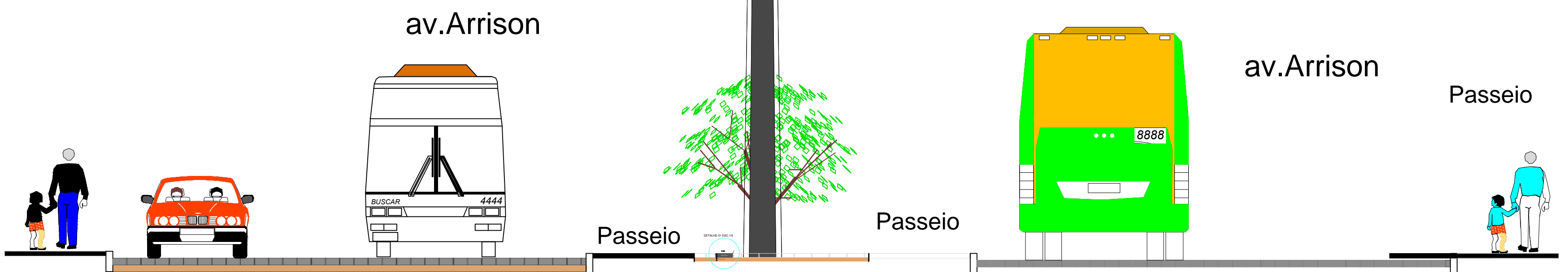


DETALHE 01 ESC.1/5

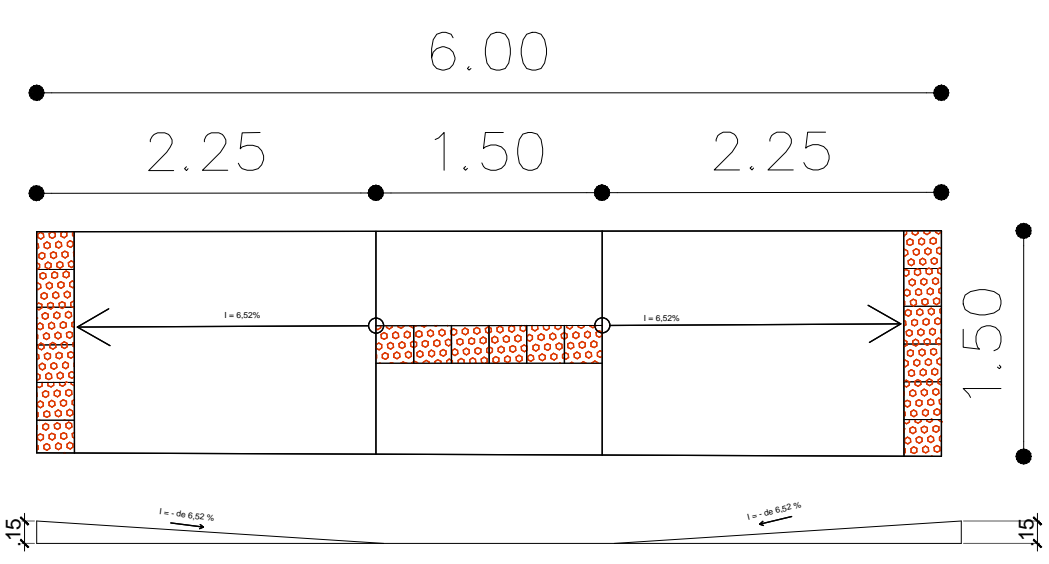


ILHA 05 AREA = 484,74 M²
 PISO SEXTRAVADO = 228,18 M²
 AREA PARA PLANTIO DE GRAMA = 0,0

- ARVORE REGIONAL ALTURA 2,00 M
- BANCO EM ALVENARIA TAMPO DE CONCRETO
- RAMPA
- PISO TÁTIL DIRECIONAL
- PISO TÁTIL ALERTA
- BLOCO SEXTRAVADO

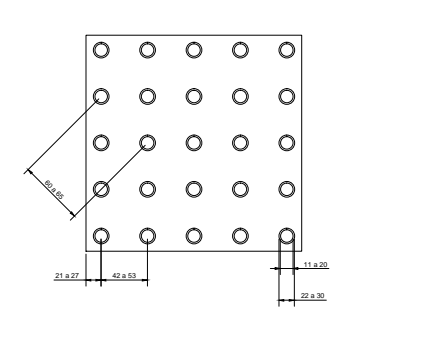


CORTE AB ESCALA : 1/50



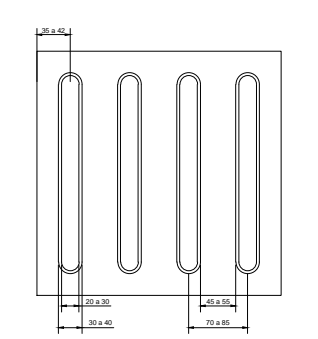
DETALHE 02 : RAMPA ACESSIBILIDADE NBR 9050 SC 1/50

Sinalização tátil de alerta



| | Mínimo (mm) | Máximo (mm) |
|--|-------------|-------------|
| Diâmetro de base do relevo | 22 | 30 |
| Distância horizontal entre centros de relevo | 42 | 53 |
| Distância diagonal entre centros de relevo | 60 | 75 |
| Altura do relevo | 03 | 05 |

Sinalização tátil direcional



| | Mínimo (mm) | Máximo (mm) |
|--|-------------|-------------|
| Distância entre centros de relevo | 30 | 40 |
| Distância entre centros de relevo | 20 | 30 |
| Distância entre centros de relevo | 4 | 5 |
| Distância horizontal entre centros de relevo | 70 | 85 |
| Distância horizontal entre bases de relevo | 45 | 55 |

*quando em placas sobrepostas a altura do relevo deve ser 3

| | | | |
|--|--|--|---------------------------------------|
| Prefeitura Municipal de Cabrobó ADM: Marcilio Rodrigues Cavalcanti | | GOVERNO MUNICIPAL <i>Venja cidade para as pessoas</i> | |
| ENDEREÇO DA FUTURA PRAÇA AV. ARRISSON FERRAZ S/N CABROBÓ -PE CEP: 56.000. | | TIPO DE PROJETO CONSTRUÇÃO DE UMA PRAÇA NA AV. ARRISSON DE LIMA FERRAZ | |
| NESTA PRANCHA DETALHE ILHA 05: PLANTA BAIXA E PROJETOS ARQUITETONICO, ACESSIBILIDADE E PAISSAGISMO | | AREA DA ILHAS 484,74 m ² | AREA DA RAMPA 36,00 m ² |
| ESCALA INDICADAS | | DATA FEVEREIRO DE 2017 | |
| RESPONSÁVEL P/ PROJ. ARQUIT. Antonio Tómba Junior Engº Civil | | PROPRIETÁRIO Prefeitura Municipal de Cabrobó | REVISÃO Nº FEVEREIRO DE 2017 |
| OBSERVAÇÕES | | Nº | DATA |
| IDENTIFICAÇÃO DA PRANCHA <h1>05/07</h1> | | | |